

Legenda:

Výkres č.

Oso koleje

Staniční trať

Hranice katastrálního území

Číslo a název kat. území







1

18.3

689823

Machnín

SOUŘADNICOVÝ S-JTSK, VÝŠKOVÝ SYSTÉM Bpv

OBJEDNATEL:  SPRÁVA ŽELEZNIČNÍ DOPRAVNÍ CESTY, s.o. DLÁŽDĚNÁ 1003/7 110 00 PRAHA 1 - NOVÉ MĚSTO		ZHOTOVITEL:  AF-CITYPLAN s.r.o. MAGISTRŮ 1275/13 140 00 PRAHA 4 - NICHLE +420 277 005 500 www.af-cityplan.cz			
PODZHOTOVITEL: GEOLINE, spol. s r.o. V PLANNÁCH 163/3 111 01 PRAHA - DOLNÍ MĚCHOLUPY tel.: +420 602 366 238		HLAVNÍ INŽENÝR PROJEKTU:  Ing. VLADISLAV ŠEĚL VYPRACOVAL:  Ing. DAVID VILÍM	ZODPOVĚDNÝ PROJEKTANT:  Ing. MILAN HALABURT KONTROLOVAL:  Ing. MILAN HALABURT		
NÁZEV PROJEKTU: REKONSTRUKCE ŽST HRÁDEK NAD NISOU					
ČÁST:	GEODETICKÁ DOKUMENTACE				
MAJETKOPRÁVNÍ ČÁST					
PŘÍLOHA:	KLAD MAPOVÝCH LISTŮ KATASTRÁLNÍ MAPY				
KRAJ:	LIBERECKÝ KRAJ	ČÁST:	PŘÍLOHA Č.:	CÍSLO PARE:	
DATUM:	6/2019	E.5.2		3	
STUPEŇ:	DUR				1
MĚŘÍTKO:	1 : 25 000				
Č. ZAKÁZKY:	2017/0064				